



PLOUDALMEZEAU

Finistère

PLAN LOCAL D'URBANISME

REVISION

**Autres annexes : Arrêté préfectoral de
classement sonore des infrastructures de
transport terrestres**

Arrêté le : 11 octobre 2010
Approuvé le : 16 février 2012
Rendu exécutoire le : 16 mai 2012

ARRETE PRÉFECTORAL N° 2004-0101 DU 12 FEV. 2004

**PORTANT RÉVISION DU CLASSEMENT SONORE DES INFRASTRUCTURES DE
TRANSPORTS TERRESTRES DU FINISTÈRE**

(réseaux national, départemental, communal et ferré)

LE PREFET DU FINISTERE

Officier de la Légion d'Honneur

Commandeur de l'Ordre National du Mérite

- Vu** le code de la construction et de l'habitation, et notamment son article R 111-4-1 ;
- Vu** le code de l'environnement, notamment son article L 571-10 (anciennement article 13 de la loi 92-1444 du 31 décembre 1992 relative à la lutte contre le bruit) ;
- Vu** la loi n° 92-1444 du 31 décembre 1992 relative à la lutte contre le bruit, et notamment son article 14 ;
- Vu** le décret n° 95-20 du 9 janvier 1995 pris pour l'application de l'article L 111-11-1 du code de la construction et de l'habitation et relatif aux caractéristiques acoustiques de certains bâtiments autres que d'habitation et de leurs équipements ;
- Vu** le décret n°95-21 du 9 janvier 1995 relatif au classement des infrastructures de transports terrestres et modifiant le code de l'urbanisme et le code de l'urbanisme et le code de la construction et de l'habitation, notamment son article 5 ;
- Vu** le décret n°95-22 du 9 janvier 1995 relatif à la limitation du bruit des aménagements et infrastructures de transports terrestres ;
- Vu** l'arrêté interministériel du 30 mai 1996 (J.O. du 28 juin 1996) relatif aux modalités de classement des infrastructures de transports terrestres et à l'isolement acoustique des bâtiments d'habitation dans les secteurs affectés par le bruit ;
- Vu** l'arrêté interministériel du 25 avril 2003 (J.O. du 28 mai 2003) relatif à la limitation du bruit dans les établissements d'enseignement ;
- Vu** l'arrêté interministériel du 25 avril 2003 (J.O. du 28 mai 2003) relatif à la limitation du bruit dans les établissements de santé ;
- Vu** l'arrêté interministériel du 25 avril 2003 (J.O. du 28 mai 2003) relatif à la limitation du bruit dans les hôtels ;
- Vu** la circulaire interministérielle du 25 avril 2003 relative à l'application de la réglementation acoustique des bâtiments autres que d'habitation ;
- VU** l'avis des communes suite à leur consultation en date du 02 octobre 2003.

Arrête :

Article 1^{er}

Les dispositions de l'arrêté du 30 mai 1996 susvisé sont applicables dans les communes de ARGOL, AUDIERNE, BANNALEC, BENODET, BODILIS, BOHARS, BOURG-BLANC, BREST, BRIEC, CAMARET-SUR-MER, CARHAIX-PLOUGUER, CHATEAULIN, CHATEAUNEUF-DU-FAOU, CLEDEN-POHER, CLEDER, CLOHARS-FOUESNANT, COMBRIT, CONCARNEAU, CONFORT-MEILARS, CROZON, DAOULAS, DIRINON, DOUARNENEZ, EDERN, ELLIANT, ERGUE-GABERIC, ESQUIBIEN, FOUESNANT, GARLAN, GOUESNOU, GOULVEN, GOURLIZON, GUENGAT, GUICLAN, GUILERS, GUILVINEC, GUIPAVAS, HANVEC, HENVIC, HOPITAL-CAMFROUT, IRVILLAC, KERGLOFF, KERLAZ, KERSAINT-PLABENNEC, LA FOREST-LANDERNEAU, LA FORET-FOUESNANT, LA ROCHE-MAURICE, LAMPAUL-GUIMILIAU, LAMPAUL-PLOUARZEL, LANDEDA, LANDELEAU, LANDERNEAU, LANDEVENNEC, LANDIVISIAU, LANDREVARZEC, LANMEUR, LANNEUFFRET, LANNILIS, LANRIVOARE, LANVEOC, LE CONQUET, LE DRENNEC, LE FAOU, LE FOLGOËT, LE JUCH, LE RELECQ-KERHUON, LE TREVoux, LENNON, LESNEVEN, LOCMARIA-PLOUZANE, LOCROAN, LOCTUDY, LOCUNOLE, LOPERHET, LOTHEY, MELGVEN, MELLAC, MESPALU, MILIZAC, MOELAN-SUR-MER, MORLAIX, PENCRAN, PENMARCH, PLABENNEC, PLEUVEN, PLEYBEN, PLEYBER-CHRIST, PLOBANNALEC-LESCONIL, PLOGASTEL-SAINT-GERMAIN, PLOGOFF, PLOGONNEC, PLOMELIN, PLOMEUR, PLONEIS, PLONEOUR-LANVERN, PLONEVEZ-DU-FAOU, PLONEVEZ-PORZAY, PLOUARZEL, PLOUDALMEZEAU, PLOUDANIEL, PLOUDIRY, PLOUEDERN, PLOUEGAT-GUERAND, PLOUEGAT-MOYSAN, PLOUENAN, PLOUESCAT, PLOUEZOC'H, PLOUGASTEL-DAOULAS, PLOUGONVELIN, PLOUGOULM, PLOUGOURVEST, PLOUGUERNEAU, PLOUHINEC, PLOUIDER, PLOUIGNEAU, PLOUNEOUR-MENEZ, PLOUNEVENTER, PLOURIN-LES-MORLAIX, PLOUVIEN, PLOUVORN, PLOUZANE, PLOZEVET, PLUGUFFAN, PONT-AVEN, PONT-CROIX, PONT-DE-BUIS-LES-QUIMERCH, PONT-L'ABBE, PORT-LAUNAY, POUILLAN-SUR-MER, PRIMELIN, QUERRIEN, QUIMPER, QUIMPERLE, REDENE, RIEC-SUR-BELON, ROSCOFF, ROSNOEN, ROSPORDEN, SAINT-COULITZ, SAINT-DIVY, SAINTE-SEVE, SAINT-EVARZEC, SAINT-HERNIN, SAINT-JEAN-DU-DOIGT, SAINT-MARTIN-DES-CHAMPS, SAINT-POL-DE-LEON, SAINT-RENAN, SAINT-SEGAL, SAINT-SERVAIS, SAINT-THEGONNEC, SAINT-THONAN, SAINT-URBAIN, SAINT-YVI, SIBIRIL, SIZUN, SPEZET, TAULE, TELGRUC-SUR-MER, TREBABU, TREFFIAGAT, TREGARANTEC, TREGUNC, TREMEOC, TREMEVEN, aux abords du tracé des infrastructures de transports terrestres mentionnées à l'article 3 du présent arrêté et représentées sur le plan joint en annexe 2.

Article 2

Les dispositions de l'arrêté du 30 mai 1996 susvisé ne sont plus applicables aux communes de CAST, L'ILE-TUDY, LOC-EGUINER, PLOMODIERN, PLOUNEVEZ-LOCHRIST, TREFLEZ.

Article 3

Le tableau joint en annexe 1 indique, pour chaque tronçon d'infrastructures mentionnés, le classement dans l'une des cinq catégories définies par l'arrêté du 30 mai 1996 susvisé, la largeur des secteurs affectés par le bruit de part et d'autre de ces tronçons, ainsi que le type de tissu (tissu ouvert ou rue en « U »).

La largeur des secteurs affectés par le bruit est à compter de part et d'autre de l'infrastructure :

- pour les infrastructures routières, à partir du bord extérieur de la chaussée le plus proche
- pour les infrastructures ferroviaires, à partir du bord du rail extérieur de la voie le plus proche

Le plan comporte en outre, le cas échéant, les tronçons non situés sur la commune mais dont les secteurs affectés par le bruit couvrent une partie du territoire de la commune.

Article 4

Les bâtiments d'habitation, les bâtiments d'enseignement, les bâtiments de santé, de soins et d'action sociale, ainsi que les bâtiments d'hébergement à caractère touristique à construire dans les secteurs affectés par le bruit mentionnés à l'article 3 doivent présenter un isolement acoustique minimum contre les bruits extérieurs conformément aux décrets 95-20 et 95-21 susvisés.

Pour les bâtiments d'habitation, l'isolement acoustique minimum est déterminé selon les articles 5 à 9 de l'arrêté du 30 mai 1996 susvisé.

Pour les établissements d'enseignement, l'isolement acoustique minimum est déterminé selon l'arrêté du 23 avril 2003 susvisé - NOR : DEVP0320066A.

Pour les établissements de santé, l'isolement acoustique minimum est déterminé selon l'arrêté du 23 avril 2003 susvisé - NOR : DEVP0320067A.

Pour les hôtels, l'isolement acoustique minimum est déterminé selon l'arrêté du 23 avril 2003 susvisé - NOR : DEVP0320068A.

Article 5

Dans les communes pourvues d'un Plan Local d'Urbanisme (P.L.U.) approuvé, les secteurs affectés par le bruit définis à l'article 3 doivent être reportés, par Mmes et MM. les Maires ou Mmes et MM. les Présidents d'Établissement Public de Coopération Intercommunale (EPCI) compétents, dans les documents graphiques du P.L.U.

Le présent arrêté est applicable, à compter de sa publication au recueil des actes administratifs de l'État dans le département et de son affichage dans les mairies des communes concernées.

Article 6

Le présent arrêté annule et remplace les arrêtés préfectoraux précédant portant sur le classement sonore des infrastructures de transports terrestres :

- 99/0659 en date du 16 avril 1999 sur la Commune de Quimper
- 99/0660 en date du 16 avril 1999 sur la Communauté Urbaine de Brest
- 00/1074 en date du 6 juillet 2000 sur la Commune de Saint-Martin-des-Champs
- 00/1075 en date du 6 juillet 2000 sur la Commune de Morlaix
- 00/1076 en date du 6 juillet 2000 sur la Commune de Concarneau
- 00/1077 en date du 6 juillet 2000 sur la Commune de Douarnenez
- 00/1078 en date du 6 juillet 2000 sur la Commune de Quimperlé
- 00/1079 en date du 6 juillet 2000 sur la Commune de Lanerneau
- 00/1757 en date du 6 novembre 2000 sur l'Arrondissement de Quimper
- 00/1758 en date du 6 novembre 2000 sur l'Arrondissement de Brest
- 00/1759 en date du 6 novembre 2000 sur l'Arrondissement de Morlaix
- 00/1760 en date du 6 novembre 2000 sur l'Arrondissement de Châteaulin

Article 7

Monsieur le Secrétaire Général de la Préfecture du Finistère, Mesdames et Messieurs les Maires des communes visées à l'article 1, Monsieur le Président de la Communauté Urbaine de Brest et Madame la Directrice départementale de l'Équipement sont chargés, chacun en ce qui les concerne, de l'exécution du présent arrêté qui sera publié au recueil des actes administratifs de la Préfecture du Finistère.

Il sera l'objet d'une mention dans deux journaux, régionaux ou locaux, diffusés dans le département.

Une copie de cet arrêté doit être affichée dans les mairies des communes visées à l'article 1 pendant un mois au minimum.

FAIT à QUIMPER, le 12 FEV. 2004

Le Préfet,


Dominique SCHMITT

Annexe 1 : Tableau donnant le classement des voies
et la largeur des secteurs affectés par le bruit

Annexe 2 : Cartographie des voies classées

Copie des textes fixant les prescriptions techniques d'isolement acoustique :

Le décret n° 95-20 du 9 janvier 1995
L'arrêté interministériel du 30 mai 1996
Les arrêtés interministériels du 25 avril 2003
La circulaire interministérielle du 25 avril 2003






PLOUDALMEZEAU

PORTER A CONNAISSANCE

les infrastructures routières

le bruit

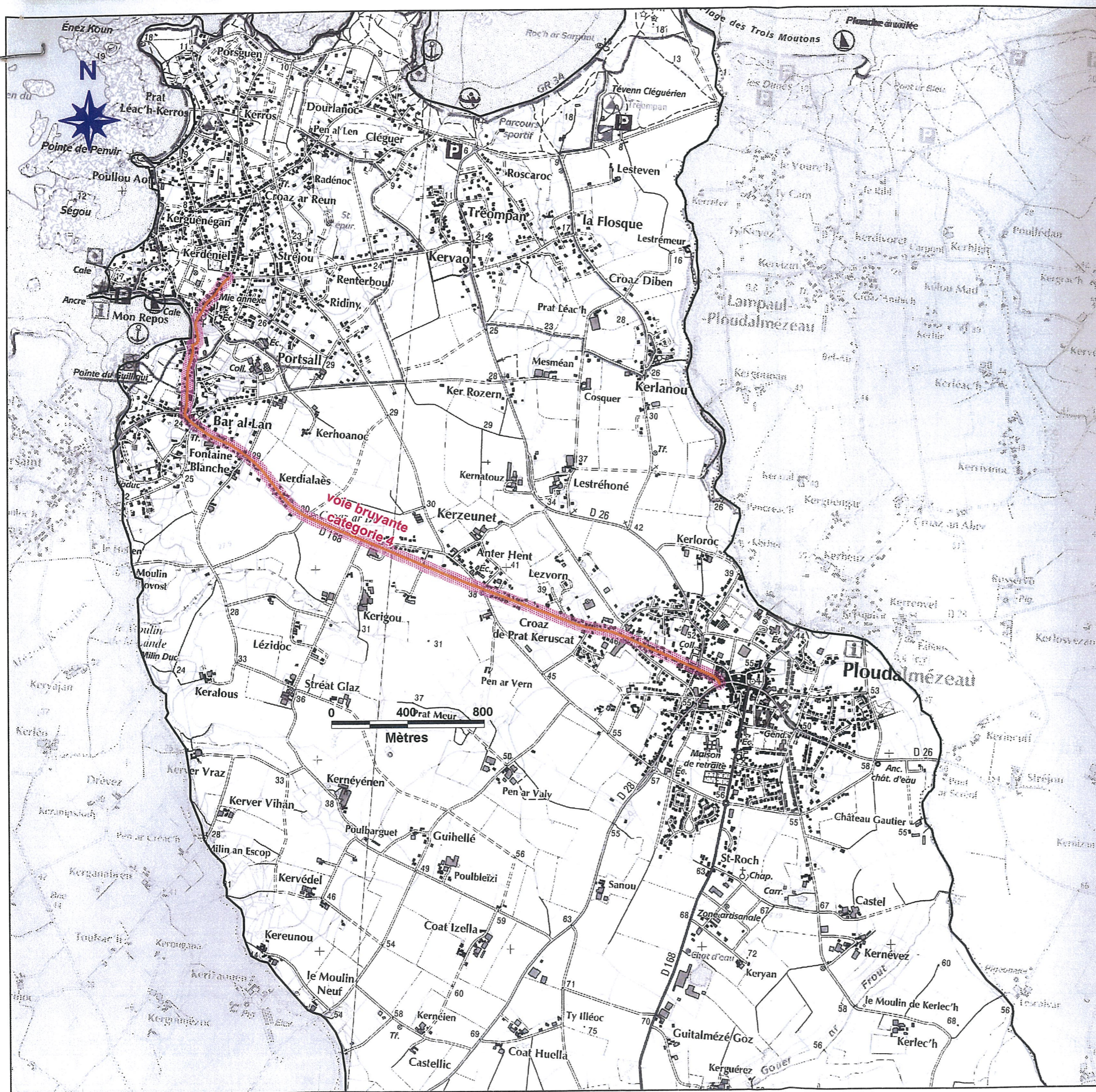
Arrêté préfectoral n° 2004-0101
du 12/02/2004 portant révision
du classement sonore des infrastructures
de transports terrestres du Finistère

Classement au bruit des infrastructures	Secteur affecté par le bruit	
	Tissu ouvert	Rue en U en pointillée
 Catégorie 1	d = 300 m	d = 100 m
 Catégorie 2	d = 250 m	d = 80 m
 Catégorie 3	d = 100 m	d = 50 m
 Catégorie 4	d = 30 m	d = 30 m
 Catégorie 5	d = 10 m	d = 10 m

d = largeur maximale en mètre des secteurs affectés par le bruit
de part et d'autre de l'infrastructure

 Secteur affecté par le bruit sur la commune

Nota : Cartographie uniquement à valeur indicative.
Se rapporter au texte de l'arrêté préfectoral faisant foi.
(la distance réelle est à mesurer sur le terrain, de part
et d'autre du bord extérieur de la voie concernée.)



Sources : DDE29
Fond: Extrait du SCAN 25 ©IGN: BD-Carto ©IGN (24/12/1995).
Réalisation: DDE29 / SATN / STUL / Juin 2006.

Ce document ne doit pas
être utilisé pour
des reports au 1/5000.

